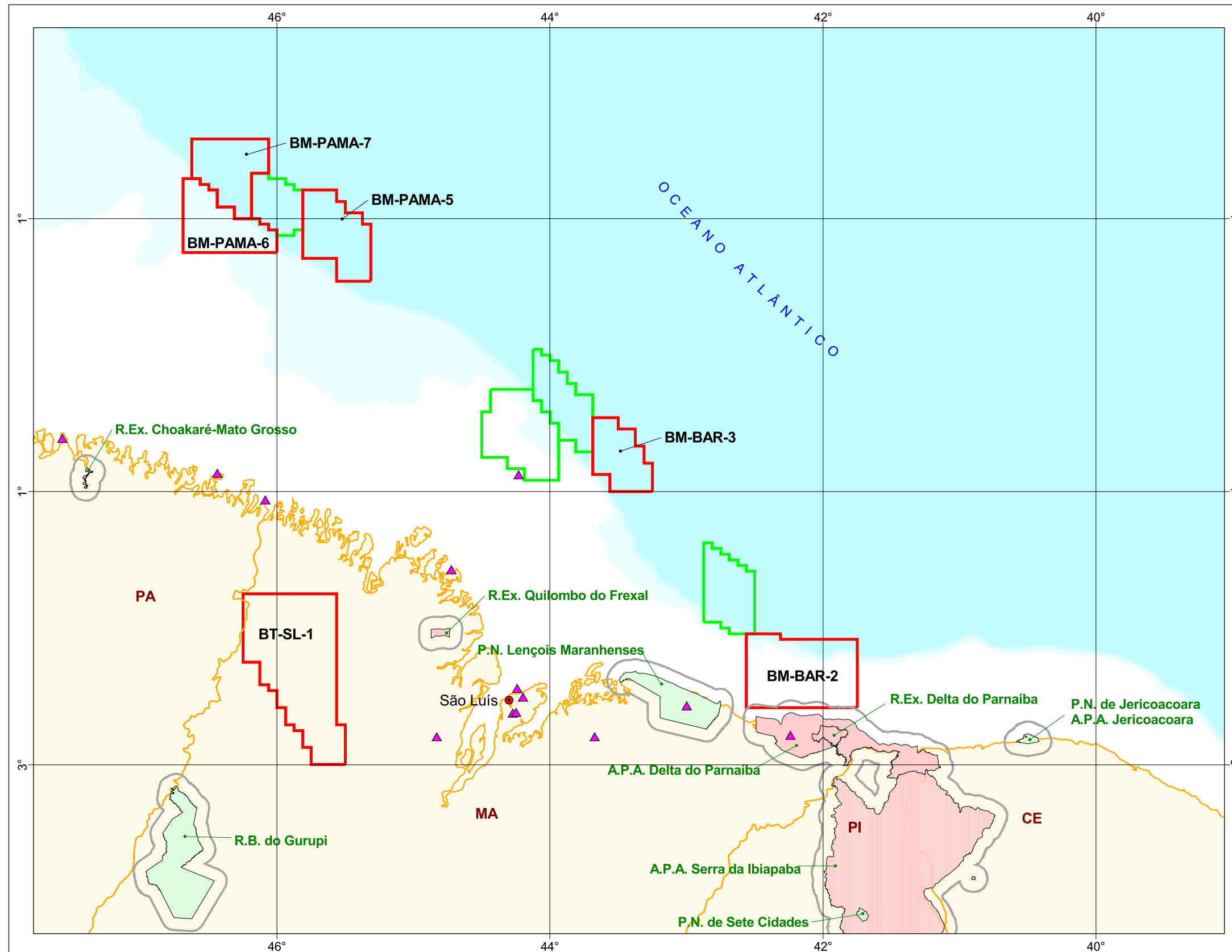


Mapa Base para Licenciamento Ambiental em Atividade de Perfuração de Petróleo e Gás - Unidades de Conservação - BACIAS DE BARREIRINHAS E PARÁ-MARANHÃO



MMA - Ministério do Meio Ambiente
IBAMA - Instituto Brasileiro do Meio Ambiente e dos Recursos Naturais Renováveis
DLQA - Diretoria de Licenciamento e Qualidade Ambiental
ELPN - Escritório de Licenciamento da Atividades de Petróleo e Nuclear
CNPT - Centro Nacional de Populações Tradicionais e Desenvolvimento Sustentável



Legenda

Blocos

- Quarta Rodada
- Rodadas Anteriores

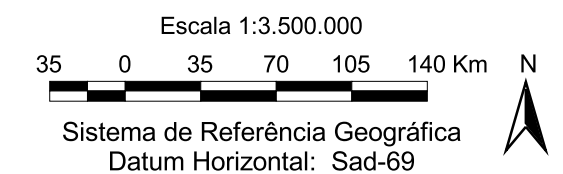
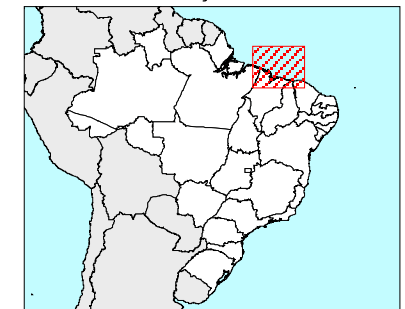
Unidades de Conservação: Federais

- Proteção Integral
- Uso Sustentável
- Zonas de Amortecimento (CONAMA N°13/90)

Estaduais ou Municipais

- Localização Aproximada

Localização da Área



Fonte:

- Avaliação e Ações Prioritárias para a Conservação da Biodiversidade das Zonas Costeira e Marinha - MMA / 2002
- Mapa da Série Brasil Geográfico 1:5.000.000 - IBGE / 1997
- Agência Nacional de Petróleo
- Limites de Unidades de Conservação, do Sistema de Informações de Unidades de Conservação - (SIUC-IBAMA) / 2002

Brasília, 23 de Maio de 2002